


výkres základního členění území

územní plán Habří



k. ú. Jankov u Českých Budějovic
obec Jankov

k. ú. Kvítkovice u Lípy
obec Kvítkovice







k. ú. Dubné
obec Dubné

k. ú. Lípy
obec Lípy

k. ú. Křemže
městys Křemže

k. ú. Slavče
obec Vrábče

Legenda

-  hranice katastrálních území
-  řešené území
-  zastavěné území ke dni 30. 09. 2016
-  Z1 zastavitelné plochy
-  K1 plochy změn v karajině
-  plocha nebo koridor, v němž je rozhodování o změnách v území podmíněno zpracováním územní studie

výkres základního členění území

územní plán Habří

ZÁZNAM O ÚČINNOSTI	
vydávající správní orgán: Zastupitelstvo obce Habří	datum nabytí účinnosti:
pořizovatel: OBCENÍ ÚŘAD HABŘÍ ve spolupráci s oprávněnou úřední osobou - Ing. Simona Foupaříková	
podpis:	
starosta obce: Daniel Bednář	
podpis:	otisk úředního razítka pořizovatele
ZPRACOVATEL	
ÚPLÁN S.Ř.O. Vlastibof 21, 392 01 Soběslav	
datum vyhotovení: prosinec 2018	
vypracoval: Ing. Vlastimil Smitka Ing. Simona Foupaříková	
odpovědný projektant: Ing. arch. Jaroslav Poláček	
číslo paré:	razítko projektanta

